

Схема расположения границ публичного сервитута

Наименование объекта: «Строительство ЛЭП-10 кВ (ориентировочной протяжённостью 2,8 км.) отпайкой от ВЛ-10 кВ № 10-8 ПС 110/10 кВ «Новоаннинская», КТП-10/0,4 кВ (ориентировочной мощностью 250 кВА) и ВЛИ-0,4 кВ (ориентировочной протяжённостью 0,010 км.), установка шкафа 0,4 кВ с коммутационными аппаратами (1 единица) для электроснабжения ВРУ-0,4 кВ для электроснабжения здания насосной станции с водозабором, расположенного в Волгоградской обл., Новоаннинский район, сельское поселение Филоновское, Новоаннинский РЭС»

Условные обозначения







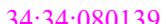
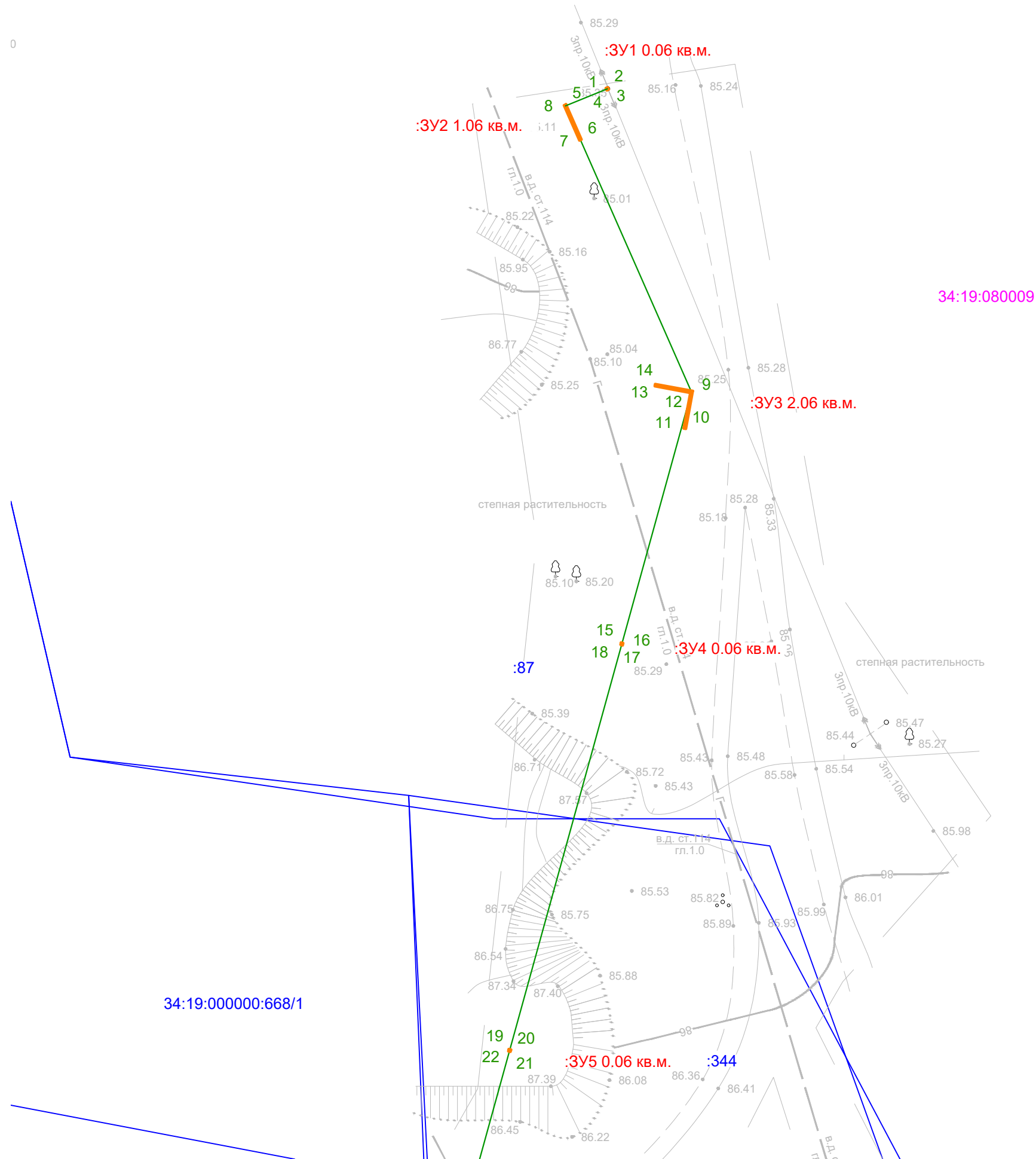
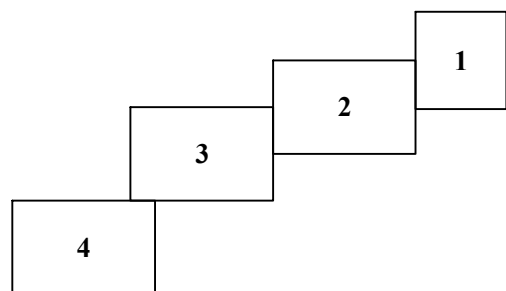
	проектные границы публичного сервитута
	граница земельного участка, прошедшего государственный кадастровый учёт
	обозначение характерной точки
	кадастровый номер земельного участка
	проектное местоположение инженерного сооружения
	границы кадастрового квартала
	номер кадастрового квартала

Схема совмещения листов



34:19:000000:668/1

Масштаб 1:500

лист 1

Схема расположения границ публичного сервитута

Наименование объекта: «Строительство ЛЭП-10 кВ (ориентировочной протяжённостью 2,8 км.) отпайкой от ВЛ-10 кВ № 10-8 ПС 110/10 кВ «Новоаннинская», КТП-10/0,4 кВ (ориентировочной мощностью 250 кВА) и ВЛИ-0,4 кВ (ориентировочной протяжённостью 0,010 км.), установка шкафа 0,4 кВ с коммутационными аппаратами (1 единица) для электроснабжения ВРУ-0,4 кВ для электроснабжения здания насосной станции с водозабором, расположенного в Волгоградской обл., Новоаннинский район, сельское поселение Филоновское, Новоаннинский РЭС»

34:19:000000:668/1

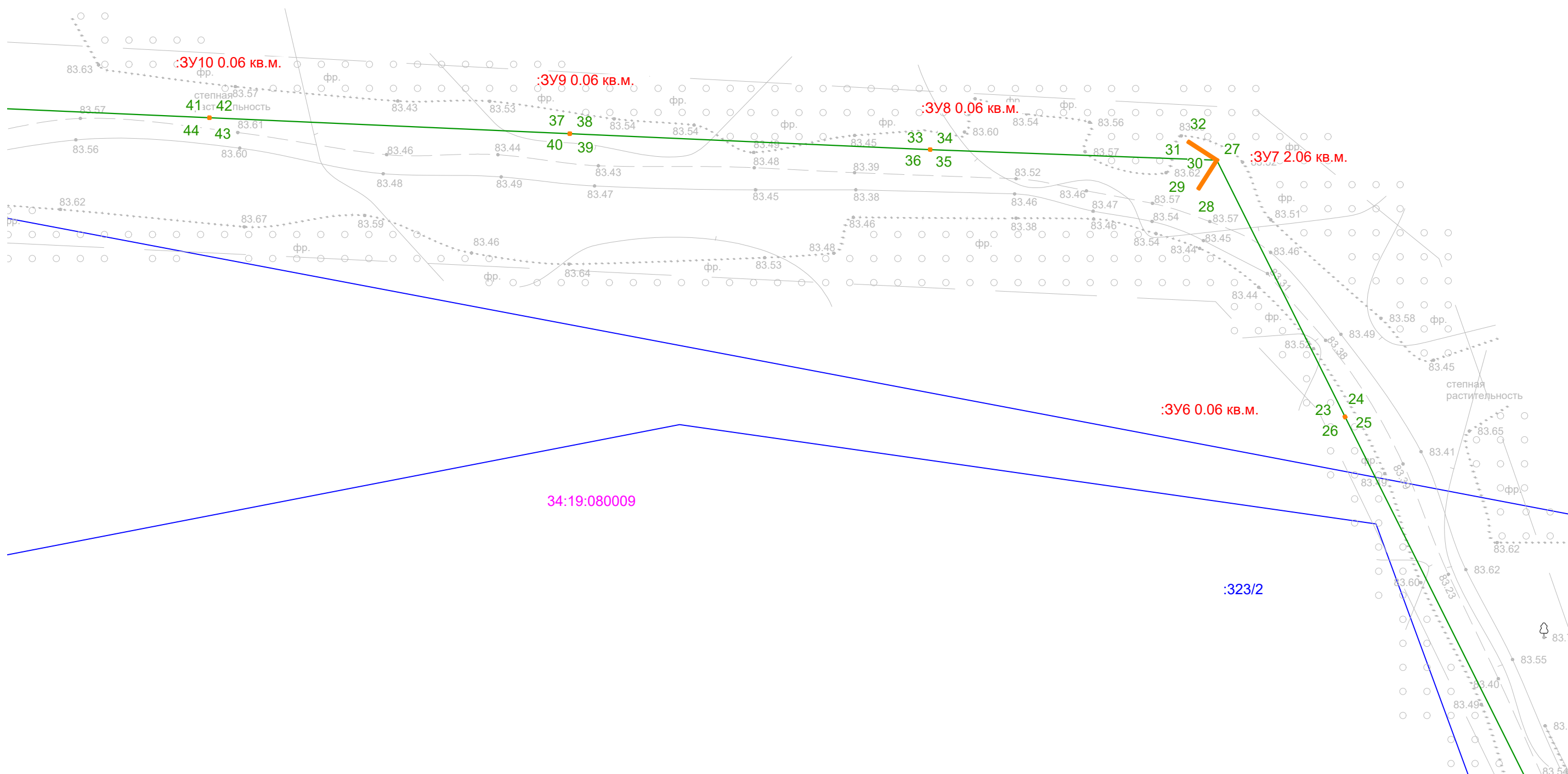


Схема расположения границ публичного сервитута

Наименование объекта: «Строительство ЛЭП-10 кВ (ориентировочной протяжённостью 2,8 км.) отпайкой от ВЛ-10 кВ № 10-8 ПС 110/10 кВ «Новоаннинская», КТП-10/0,4 кВ (ориентировочной мощностью 250 кВА) и ВЛИ-0,4 кВ (ориентировочной протяжённостью 0,010 км.), установка шкафа 0,4 кВ с коммутационными аппаратами (1 единица) для электроснабжения ВРУ-0,4 кВ для электроснабжения здания насосной станции с водозабором, расположенного в Волгоградской обл., Новоаннинский район, сельское поселение Филоновское, Новоаннинский РЭС»

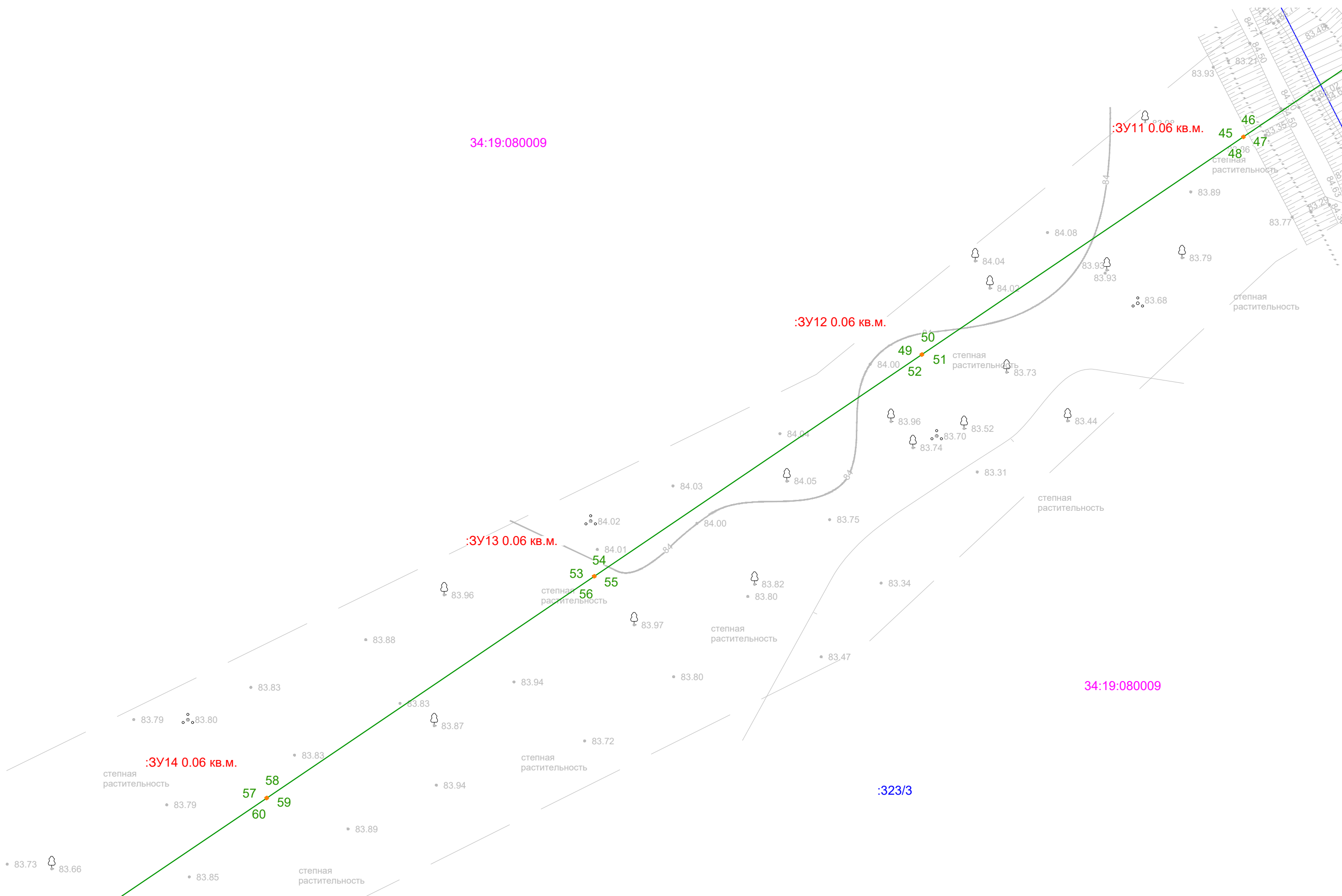


Схема расположения границ публичного сервитута

Наименование объекта: «Строительство ЛЭП-10 кВ (ориентировочной протяжённостью 2,8 км.) отпайкой от ВЛ-10 кВ № 10-8 ПС 110/10 кВ «Новоаннинская», КТП-10/0,4 кВ (ориентировочной мощностью 250 кВА) и ВЛИ-0,4 кВ (ориентировочной протяжённостью 0,010 км.), установка шкафа 0,4 кВ с коммутационными аппаратами (1 единица) для электроснабжения ВРУ-0,4 кВ для электроснабжения здания насосной станции с водозабором, расположенного в Волгоградской обл., Новоаннинский район, сельское поселение Филоновское, Новоаннинский РЭС»

